

ATZENETA-EL CASTELL-ATZENETA

DESCRIPCIÓ DE LA RUTA:

El Sender del Paratge Natural del Castell és de gran valor paisatgístic i cultural. Destaca la fortificació del Castell i l'ermita de Sant Joan així com la riquesa i singularitat del paisatge, ja que part de la ruta discorre vora la rambla del Castell.




Per iniciar la ruta eixim del poble per la carretera de les Useres i en arribar al pont continuem pel camí del Castell fins a arribar a l'àrea d'esbarjo situada vora la rambla del Castell. La senda continua pel costat de la rambla i després de passar pel molí i la font de l'Espinal arriba als tolls del Castell, on destaquen els tolls del Peix i de l'Ofegador. Continua vorejant la rambla i passant pel mas de



ATZENETA-EL CASTELL-ATZENETA

la Pallissera fins a arribar al Castell. Baixant pel camí del Castell arribem de nou a l'àrea d'esbarjo des d'on agafem la senda que passa pel Gorg i que ens conduirà al poble.



Nota: Es pot deixar el cotxe en l'àrea d'esbarjo i fer una ruta circular de 5 km

INFORMACIÓ DE LA RUTA

Temps aproximat: 1h 40min
Distància: 9,3 km
Altura màxima: 510 m
Altura mínima: 399 m
Dificultat: Baixa



ATZENETA DEL MAESTRAT

RUTA 1

ATZENETA-EL CASTELL-ATZENETA




MAPA DE LA RUTA
1/20.000

1 cm = 200 m

Cartografia: Jesús Bernat

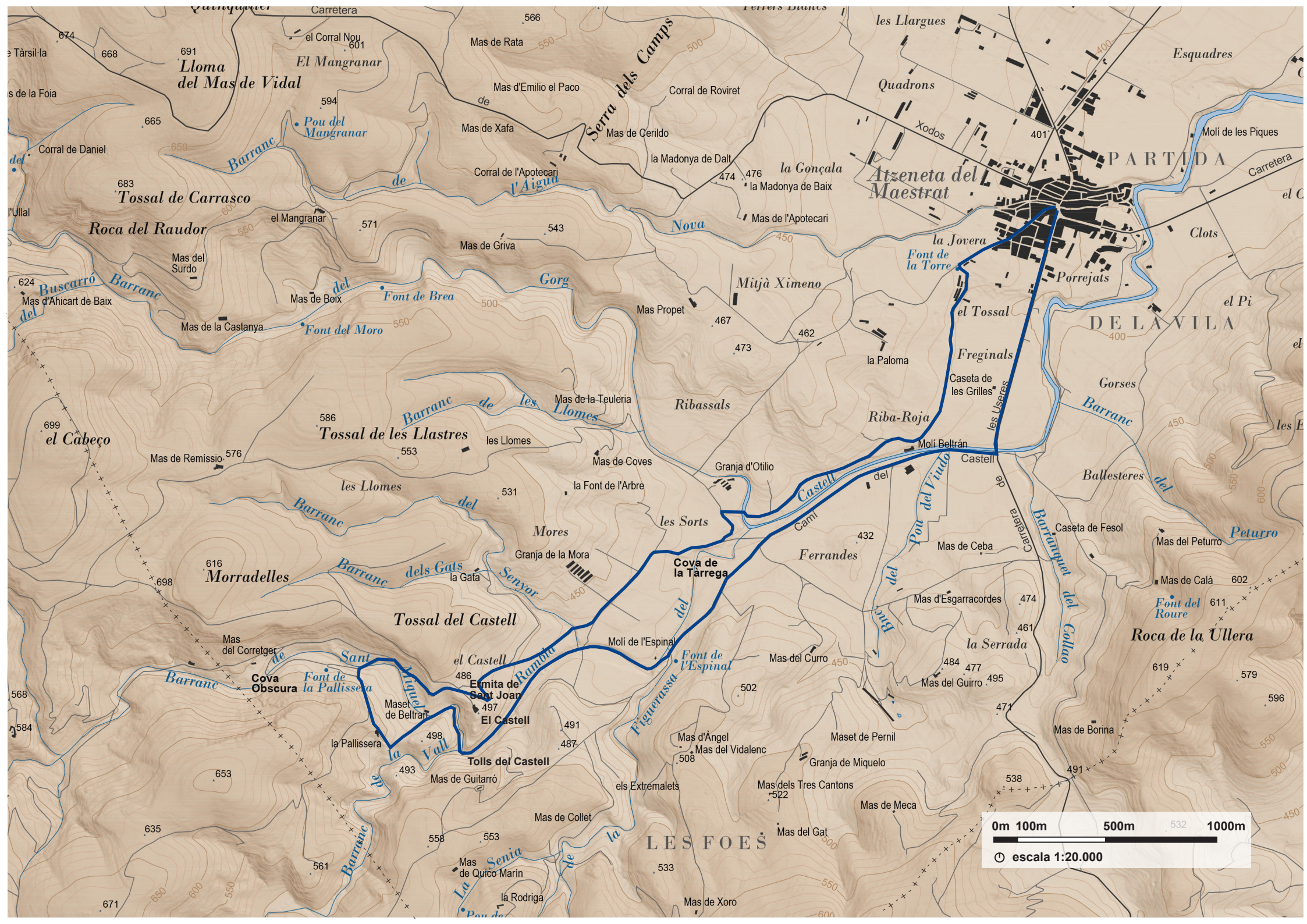


Ajuntament d'Atzeneta Del Maestrat

 @ajatzenetadelmaestrat

 @Aj_AtzenetaM

Web: www.atzenetadelmaestrat.es



Lloma del Mas de Vidal

El Mangranar

Serra dels Camps

Atzeneta del Maestrat

PARTIDA

Tossal de Carrasco

Roca del Raudor

DE LA VILA

Tossal de les Llastres

Morradelles

Tossal del Castell

LES FOÈS

