

## ATZENETA- EL BOVALAR-ATZENETA

### DESCRIPCIÓ DE LA RUTA:

La Ruta del Bovalar ens porta per tota la Serra del Bovalar i des del seu cim, a 636 metres, podem contemplar unes espectaculars vistes panoràmiques de gran part del ter-



me d'Atzeneta del Maestrat, amb el nucli urbà, les diferents rambles i al fons les muntanyes presidides pel gegant del Penyagolosa.

Aquesta ruta comença baixant pel carrer Barranc de la Font i seguint per la rambla fins a arribar a la carretera de Castelló, la qual travessarem per iniciar la pujada al Bovalar. Prenem la senda de l'esquerra en la primera bifurcació i



seguim pujant fins al cim del Bovalar. En tractar-se d'una ruta circular, continuarem per la mateixa senda fins baixar i arribar a la rambla d'Atzeneta.

## ATZENETA- EL BOVALAR-ATZENETA

Nota: La ruta està marcada amb senyals de color roig.

### INFORMACIÓ DE LA RUTA

**Temps aproximat:** 2h 30 min  
**Distància:** 8,21 km  
**Altura màxima:** 595 m  
**Altura mínima:** 366 m  
**Dificultat:** Mitjana

#### *Traçats alternatius:*

Una variant de l'itinerari proposat seria acurtar el recorregut pujant directament al cim del Bovalar en compte de girar a l'esquerra en la primera bifurcació. Arribarem a la senda anteriorment descrita per la qual podem baixar fins al poble.

Una altra variant és seguir pel camí vell de Castelló fins al coll de la Bassa. Des d'ací es continua fins a arribar a la Roca del Sol on es troben les antenes i finalment s'ajunta amb la ruta descrita inicialment.



# ATZENETA DEL MAESTRAT

## RUTA 2

## ATZENETA-EL BOVALAR-ATZENETA




### MAPA DE LA RUTA


1/20.000


1 cm = 200 m

Cartografia: Jesús Bernat



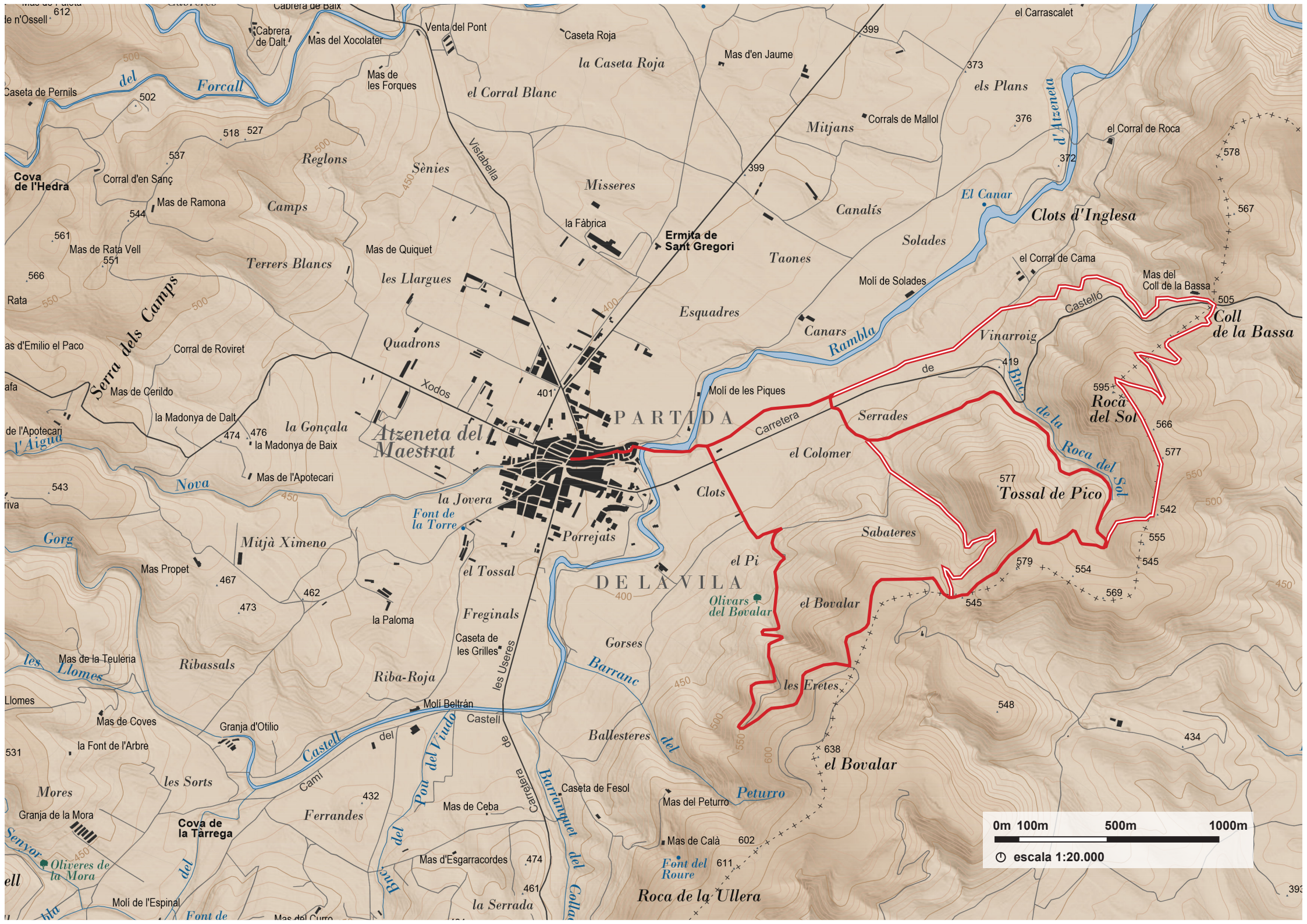
Ajuntament d'Atzeneta Del Maestrat

 @ajatzenetadelmaestrat

 @Aj\_AtzenetaM

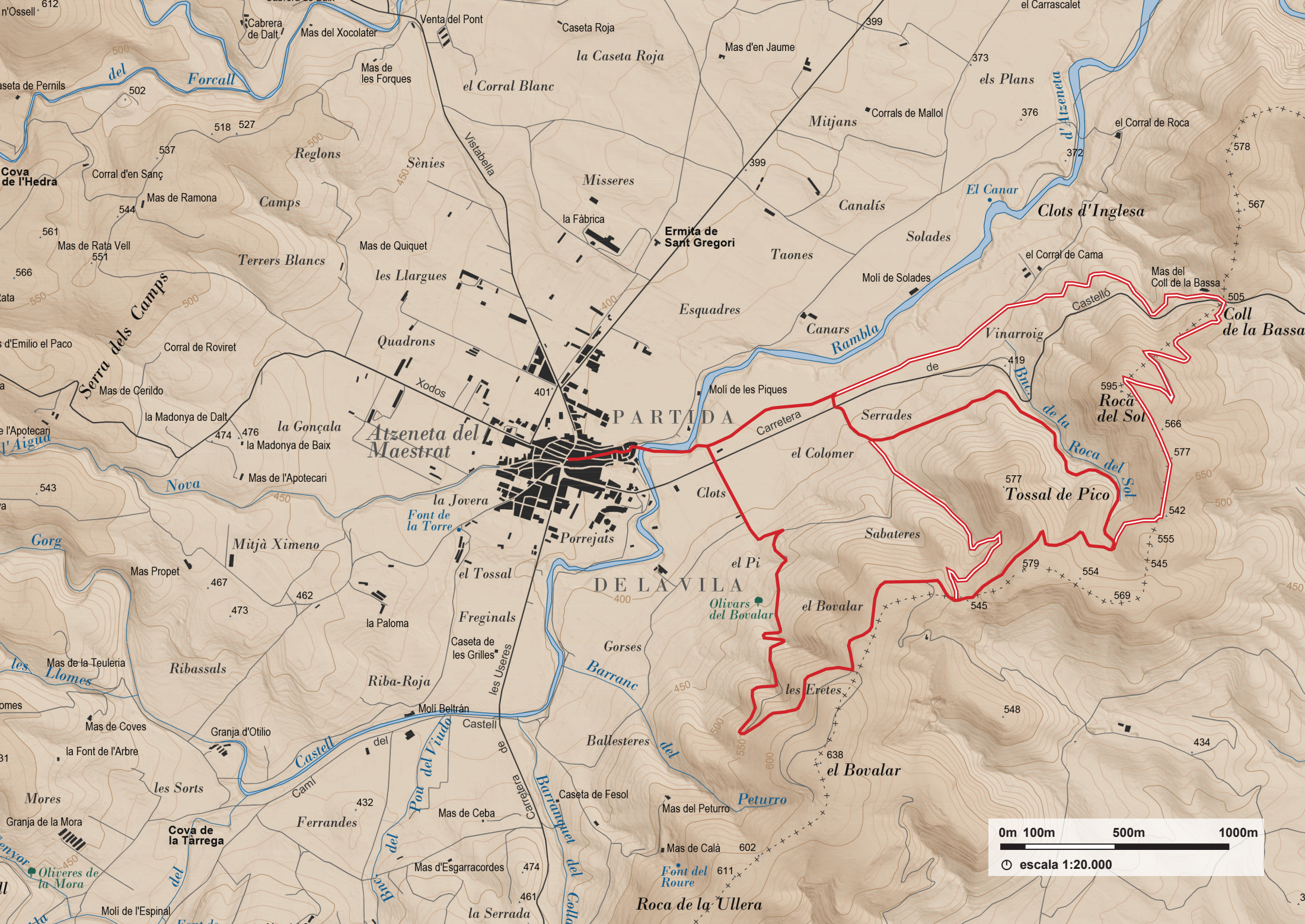
Web: [www.atzenetadelmaestrat.es](http://www.atzenetadelmaestrat.es)





PARTIDA

DE LA VILA



0m 100m 500m 1000m

escala 1:20.000